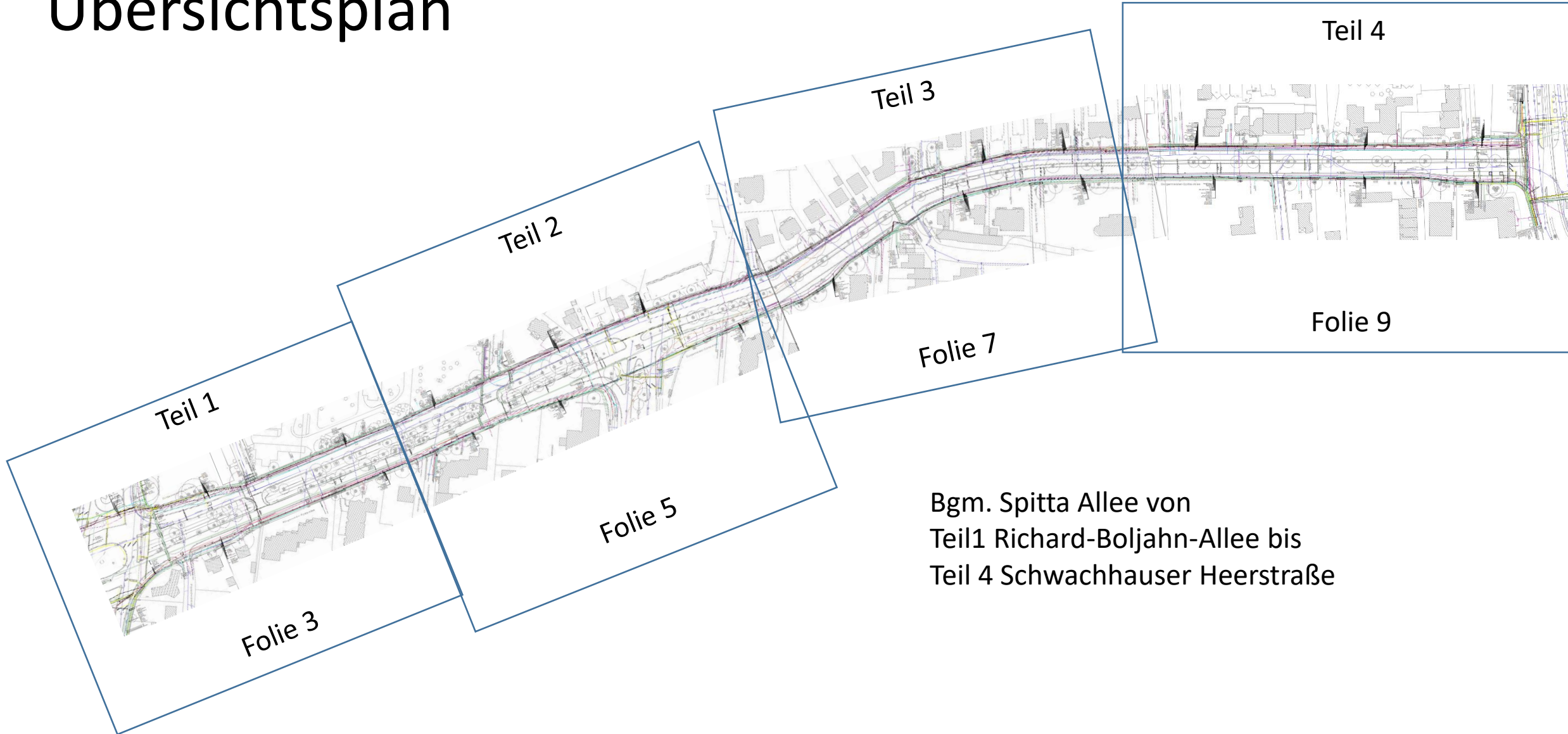


Bürgermeister-Spitta-Allee

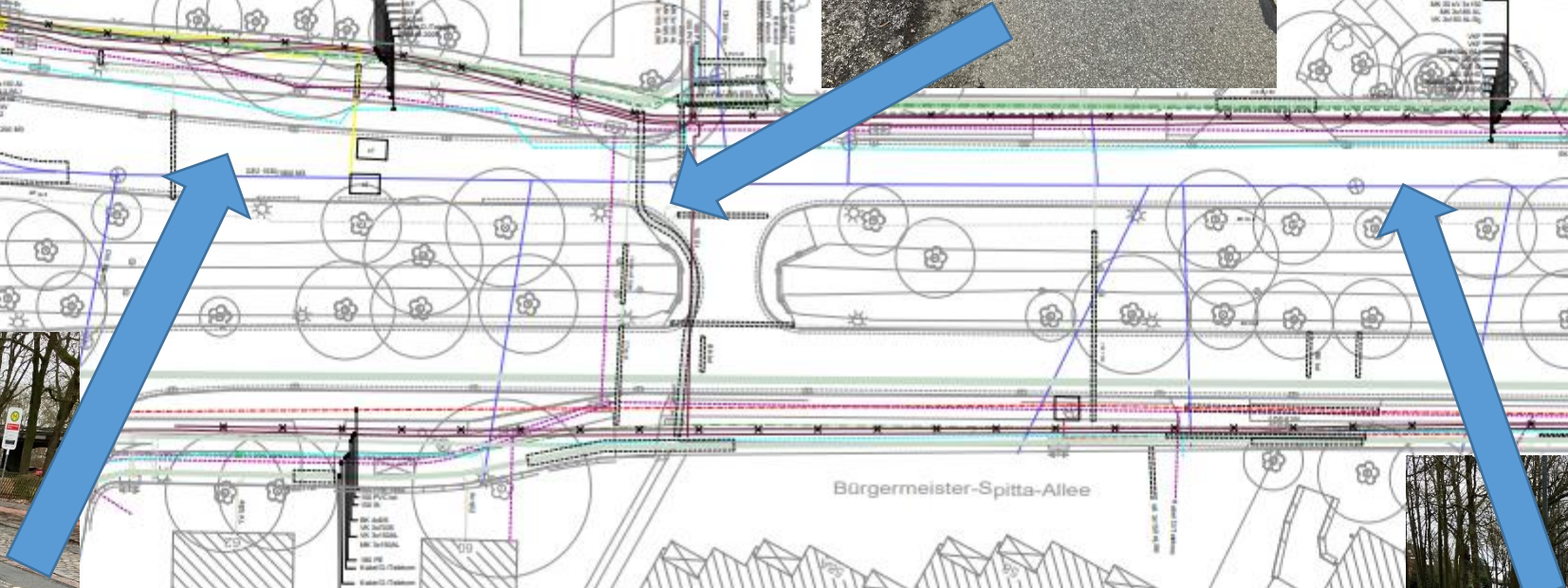
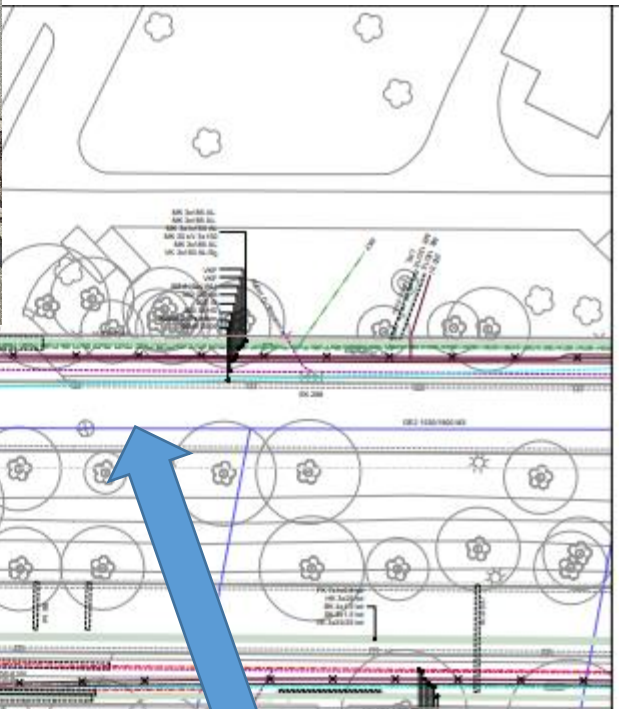
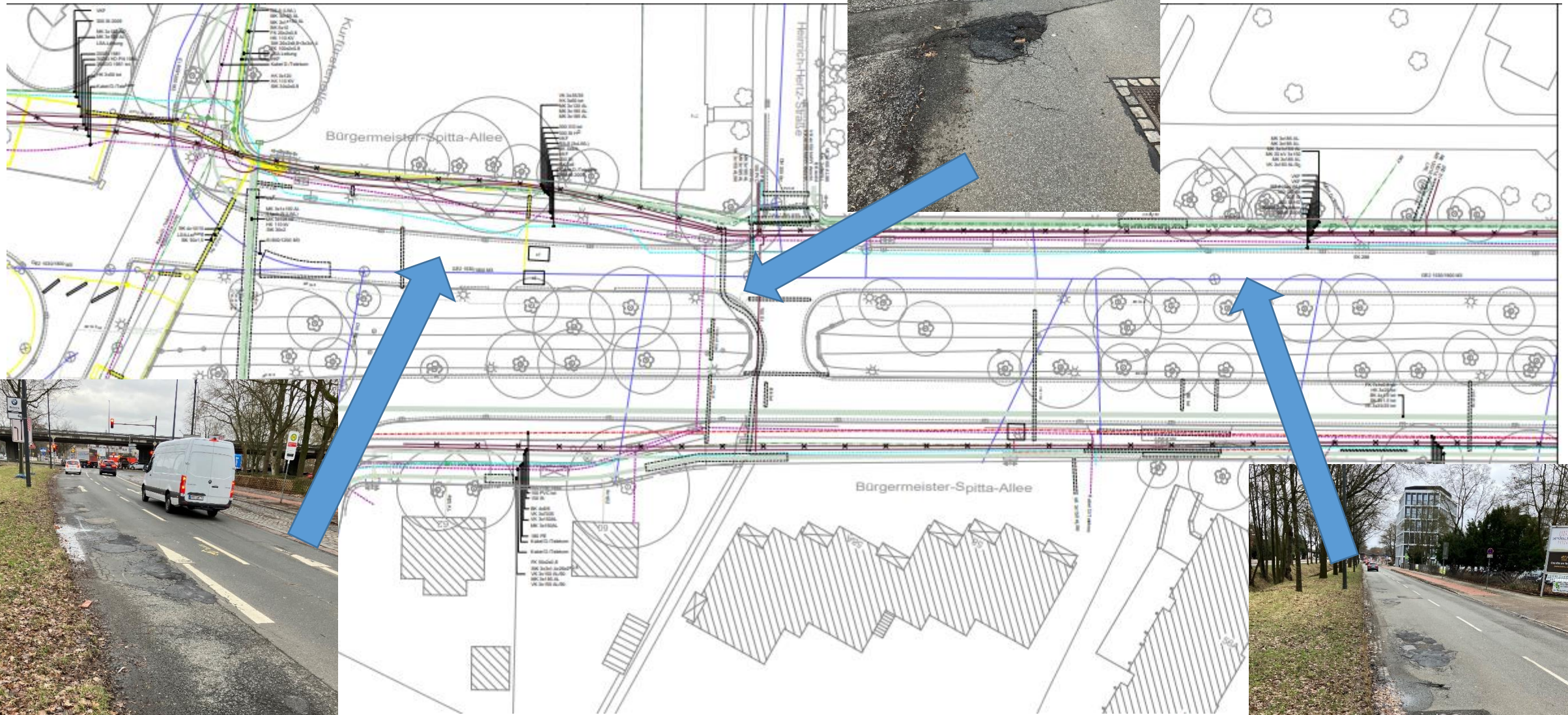
Straßenerhaltungsmaßnahmen

Übersichtsplan



Bgm. Spitta Allee von
Teil1 Richard-Boljahn-Allee bis
Teil 4 Schwachhauser Heerstraße

Teil 1



Teil 1					
Asphalt	90m	X	2m	180m ²	
	80m	X	2m	160m ²	
				340m ²	



Teil 2

Teil 2						
Asphalt	70m	X	2m	140m ²		
	20m	X	3m	60m ²		
	10m	X	3m	30m ²		
				230m ²		
Radweg	200m	X	1,60m	320m ²		
Gehweg	70m	X	2m	140m ²		

Teil 3



Teil 3					
Radweg	180m	X	1,60m	288m ²	

Teil 4



Teil 4					
Asphalt	200m	X	2m	400m ²	
	20m	X	3m	60m ²	
	160m	x	2m	320m ²	
				780m ²	
Rinne	200m			200m	
Radweg	320m	X	1,60m	512m ²	

Gesamtflächen

Summen	Teil1	Teil 2	Teil 3	Teil 4	
Asphalt	340m2	230m2		460m2	1030m2
Radweg		320m2	288m2	512m2	1120m2
Gehweg		140m2			140m2
Rinne				200m	200m